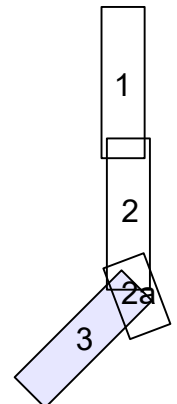




- LEGENDA**
- oś projektowanej drogi ekspresowej
  - linia rozgraniczająca pas drogowy S1
  - linia rozgraniczająca pas drogowy dróg innych kategorii
  - linia rozgraniczająca - tereny kolejowe
  - linia zajęcia czasowego pod budowę infrastruktury technicznej i rowów melioracyjnych
  - linia zajęcia czasowego pod budowę zjazdów poza projektowanym pasem drogowym
  - projektowana droga ekspresowa
  - obiekty mostowe
  - rzeki
  - przebudowywane cieki
  - projektowane zbiorniki
  - granica GZWP nr 452
  - granica JCWP
  - granica JCWPd



Jednostka projektowa: 		IVIA S.A. www.ivia.pl biuro@ivia.pl		Siedziba Spółki: ul. Rodzimeria 46 40-203 Katowice tel./fax +48 33 822 46 67		Biuro Czechowice Dziedzice: ul. Kasprzowska 46 43-502 Czechowice Dziedzice tel./fax +48 33 822 46 67		Nr umowy: O.KA.D-3.2413.10.2019 z dnia 05.07.2019r.	
Inwestor: Skarb Państwa Generalny Dyrektor Dróg Krajowych i Autostrad reprezentowany przez: Generalną Dyrekcję Dróg Krajowych i Autostrad w Katowicach ul. Mysłowska 5 40-017 Katowice				Zamierzenie budowlane:		„Rozbudowa drogi ekspresowej S1 odcinek Mysłowice - Lędziny (jezdnie lewa i prawa)”			
				Przedmiot opracowania:		RAPORT ODDZIAŁYWANIA NA ŚRODOWISKO			
Nazwa rysunku:						Nr rys.:		4.3	
MAPA UWARUNKOWAŃ HYDROLOGICZNYCH I HYDROGEOLOGICZNYCH						Skala:			
						1:2000			